

GOBIERNO DE ESPAÑA — MINISTERIO DE HACIENDA Y FUNCIÓN PÚBLICA — SECRETARÍA DE ESTADO DE HACIENDA — DIRECCIÓN GENERAL DEL CATASTRO

CONSULTA DESCRIPTIVA Y GRÁFICA DE DATOS CATASTRALES DE BIEN INMUEBLE

Referencia catastral: 49900A037000340000DQ

DATOS DESCRIPTIVOS DEL INMUEBLE

Localización:
DS DISEMINADOS Polígono 37 Parcela 34
VALDERREY, ZAMORA [ZAMORA]

Clase: RÚSTICO
Uso principal: Agrario
Superficie construida: 299 m2
Año construcción: 1980

Construcción

Destino	Escalera / Planta / Puerta	Superficie m²
APARCAMIENTO	1/00/02	52
VIVIENDA	1/00/01	178
VIVIENDA	1/01/01	58

Cultivo

Subparcela	Cultivo/aprovechamiento	Intensidad Productiva	Superficie m²
a	C.- LABOR -TIERRA ARABLE	32	3.821
b	MM PINO NEGRAL MADERABLE [Pinus pinaster]	16	8.284

PARCELA

Superficie gráfica: 12.016 m2
Participación del inmueble: 100,00 %
Tipo: Parcela construida sin división horizontal

33 · 35 · 9004 · 37 · 34 · 1GA · La Lobata · 269.380 · 269.420 · Escala: 1/2000

Este documento no es una certificación catastral, pero sus datos pueden ser verificados a través del "Acceso a datos catastrales no protegidos de la SEC"

Viernes , 15 de Septiembre de 2023

FICHAS CATASTRALES

ENTORNO: ORTOFOTO SEDE CATASTRO

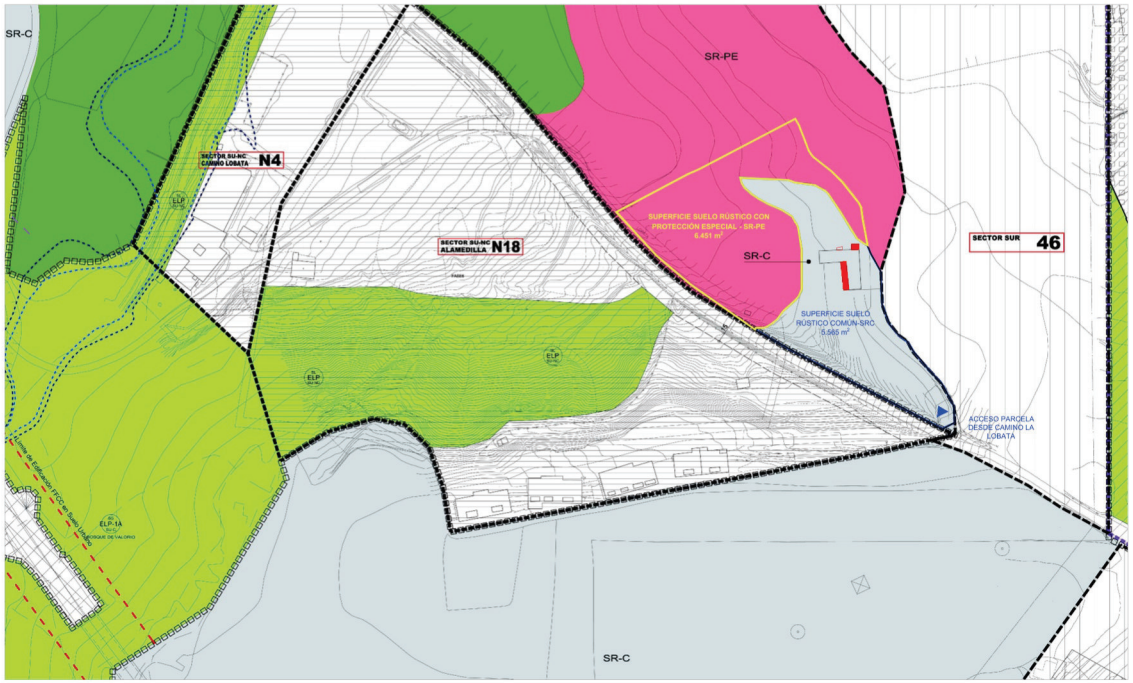

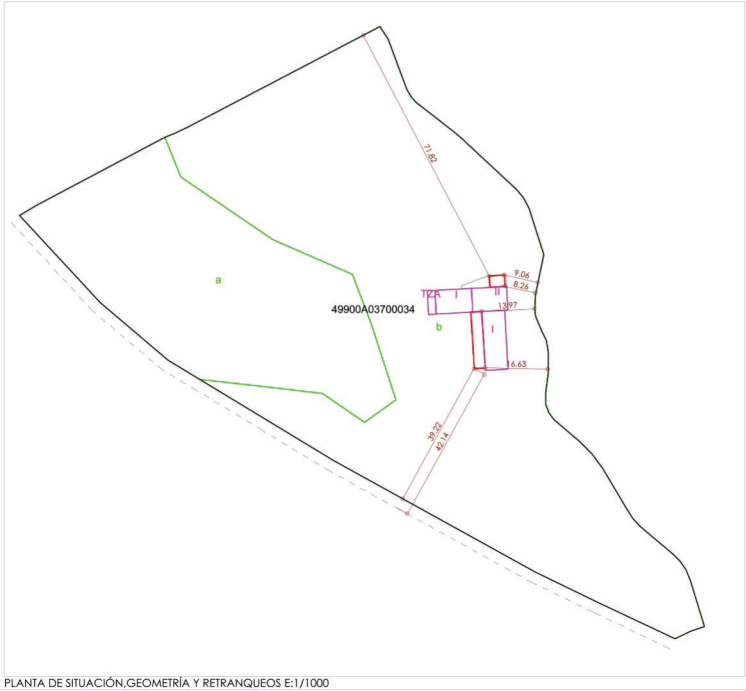

PLANTA DE SITUACIÓN,GEOMETRÍA Y RETRANQUEOS E:1/1000



PLANTA DE SITUACIÓN REFERIDA AL PLANO DE PLANEAMIENTO E:1/2000

DOCUMENTACIÓN PARA LA SOLICITUD DE AUTORIZACIÓN DE USO EXCEPCIONAL PARA LA CONSTRUCCIÓN DE PORCHE DE ACCESO Y VERANO EN VIVIENDA UNIFAMILIAR AISLADA
Camino La Lobata nº 1 e/Polígono 37, Parcela 34, Zamora.
Ref. Catastral: 49900A037000340000DQ

Fdo:

PROMOTOR: MARÍA MATÍN B. - J.DIEGO REFOYO VIZÁN

ARQUITECTO: Marco Antonio Martín Bailón — COAL: 3.806
Antonio García Villanueva — COAL: 3.749
www.abeseo.com

PLANO: **SITUACIÓN Y EMPLAZAMIENTO**
Planta de Situación, Ficha Catastral

ESCALA varias

Junio 2025

01